תרשים הסביבה

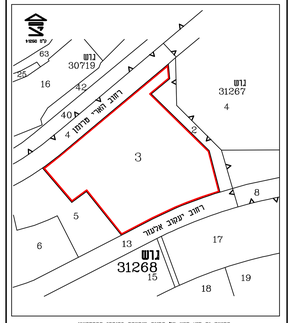

תרשים זה הוא קטע של הכנית מתחמה בנפקטי הפקעון

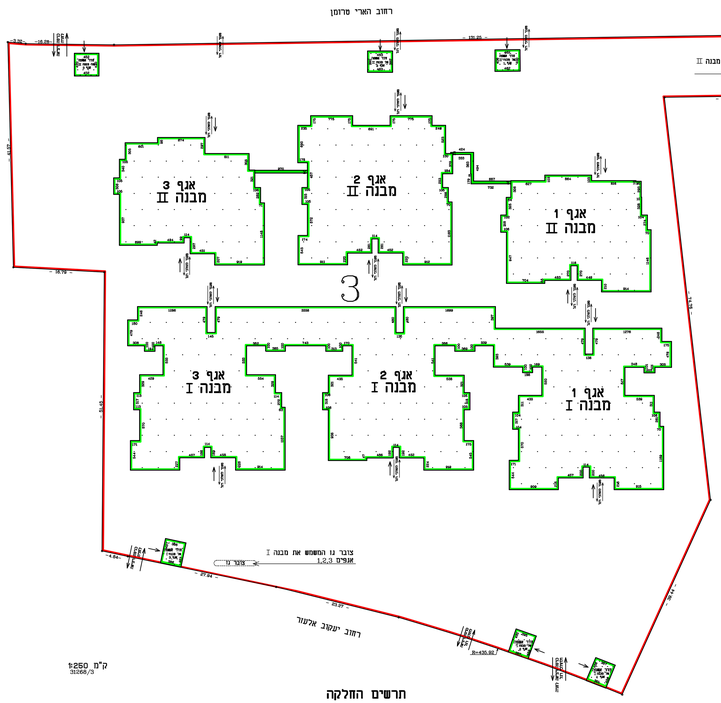
רחוב הארי טרומן
רחוב יעקב אלעזר
אגף 1
מבנה I
אגף 2
מבנה I
אגף 3
מבנה I
אגף 1
מבנה II
אגף 2
מבנה II
אגף 3
מבנה II
3
צוהר גז המחמם את מבנה I
אגפים 1,2,3
צוהר גז המחמם את מבנה II
אגפים 1,2,3
+27.45
+27.45
+27.45

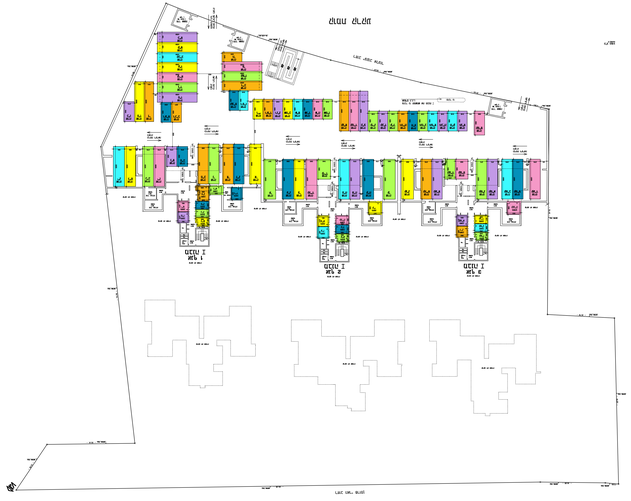
ՀԱՅԱՍՏԱՆ
ՀԱՅԱՍՏԱՆ
ՀԱՅԱՍՏԱՆ

ՀԱՅԱՍՏԱՆ
ՀԱՅԱՍՏԱՆ
ՀԱՅԱՍՏԱՆ

ՀԱՅԱՍՏԱՆ
ՀԱՅԱՍՏԱՆ
ՀԱՅԱՍՏԱՆ

ՀԱՅԱՍՏԱՆ
ՀԱՅԱՍՏԱՆ
ՀԱՅԱՍՏԱՆ

רחוב מאיר פוטון
אגף 3
מבנה II
קומת מגרה
אגף 2
מבנה II
קומת מגרה
אגף 1
מבנה II
קומת מגרה
אגף 3
מבנה I
קומת הגג
אגף 2
מבנה I
קומת הגג
אגף 1
מבנה I
קומת הגג
רחוב יעקב אלעזר

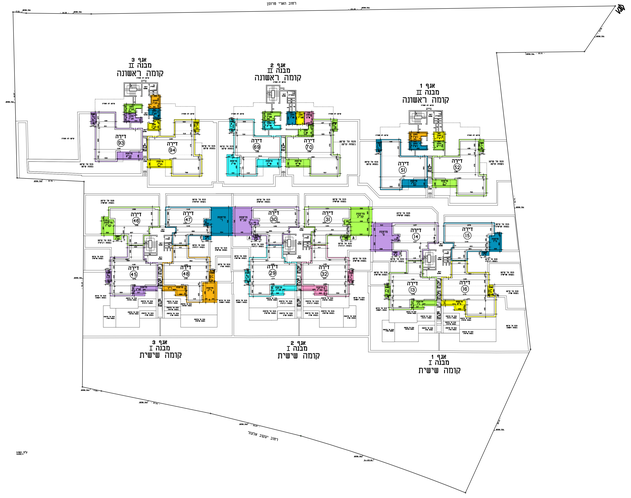
רחוב מאיר פוטון
אגף 3
מבנה II
קומת ראשונה
אגף 2
מבנה II
קומת ראשונה
אגף 1
מבנה II
קומת ראשונה
אגף 3
מבנה I
קומה שישית
אגף 2
מבנה I
קומה שישית
אגף 1
מבנה I
קומה שישית
רחוב יעקב אלעזר

רחוב מאיר פוטון
אגף 3
מבנה II
קומת קרקע
אגף 2
מבנה II
קומת קרקע
אגף 1
מבנה II
קומת קרקע
אגף 3
מבנה I
קומה חמישית
אגף 2
מבנה I
קומה חמישית
אגף 1
מבנה I
קומה חמישית
רחוב יעקב אלעזר

רחוב מאיר פוטון
אגף 3
מבנה I
קומה רביעית
אגף 2
מבנה I
קומה רביעית
אגף 1
מבנה I
קומה רביעית
רחוב יעקב אלעזר

אגף 3
מבנה ב2
קומה שישית
אגף 2
מבנה ב2
קומה שישית
אגף 1
מבנה ב2
קומה שישית

אגף 3
מבנה ב2
קומה חמישית
אגף 2
מבנה ב2
קומה חמישית
אגף 1
מבנה ב2
קומה חמישית

אגף 3
מבנה ב2
קומה רביעית
אגף 2
מבנה ב2
קומה רביעית
אגף 1
מבנה ב2
קומה רביעית

אגף 3
מבנה ב2
קומת מקרקע
אגף 2
מבנה ב2
קומת מקרקע
אגף 1
מבנה ב2
קומת מקרקע
אגף 3
מבנה ב2
קומת הגג העליון
אגף 2
מבנה ב2
קומת הגג העליון
אגף 1
מבנה ב2
קומת הגג העליון

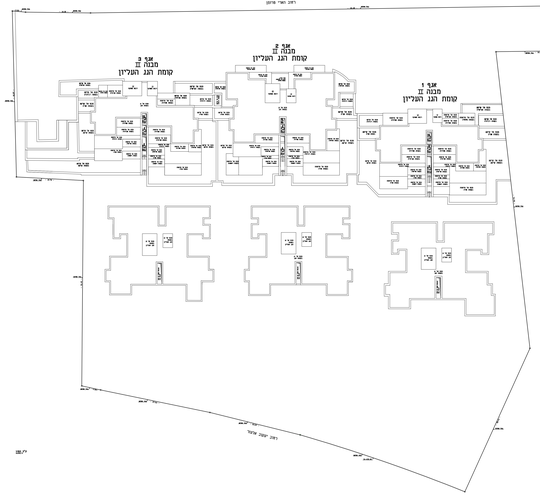
רחוב מאיר פרסון
אגף 3
מבנה 22
קומת הגג העליון
אגף 2
מבנה 22
קומת הגג העליון
אגף 1
מבנה 22
קומת הגג העליון
רחוב יפפה שרשת

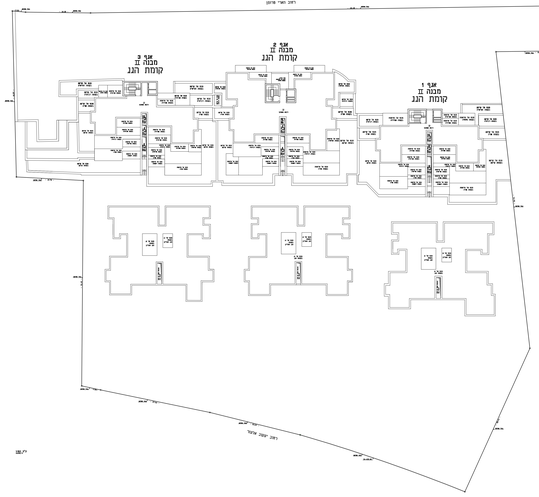
רחוב מאיר פרסון
אגף 3
מבנה 22
קומת הגג
אגף 2
מבנה 22
קומת הגג
אגף 1
מבנה 22
קומת הגג
רחוב יפפה שרשת

רחוב מאיר פרסון
אגף 3
מבנה 22
קומה שמינית
אגף 2
מבנה 22
קומה שמינית
אגף 1
מבנה 22
קומה שמינית
רחוב יפפה שרשת

רחוב מאיר פרסון
אגף 3
מבנה 22
קומה שביעית
אגף 2
מבנה 22
קומה שביעית
אגף 1
מבנה 22
קומה שביעית
רחוב יפפה שרשת